

Factsheet: NLGWSC0003

Zoet grondwater in kreekgebieden

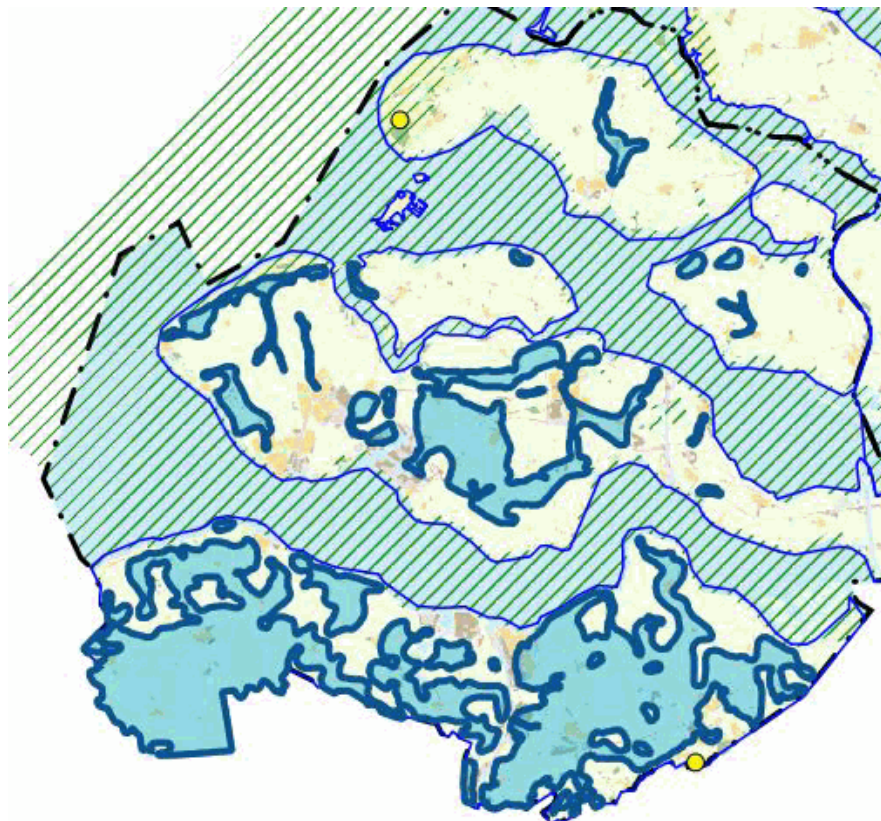
-DISCLAIMER-

Deze factsheet behoort bij het ontwerp water(beheer)plan. De hier weergegeven Toestand 2014 en de realisatie van de maatregelen in de periode 2010-2015 zijn gebaseerd op de meest recente gegevens. In de loop van 2015 zullen deze onderdelen worden geactualiseerd op basis van de dan beschikbare gegevens.












1. Basisgegevens

Dit onderdeel beschrijft de kenmerken van het waterlichaam en geeft informatie over de beschermde gebieden, die een relatie met het waterlichaam hebben.

Naam:	Zoet grondwater in kreekgebieden	Code: NLGWSC0003
Deelstroomgebied:	Schelde	
Waterbeheerder:	Provincie Zeeland	
Provincies:	Provincie Zeeland	



0 7 14 21 28 35 km

	KRW Grondwaterlichaam		Zwemwaterlocatie
	Provinciegrens	Winningen water voor menselijke consumptie:	
	Waterschapsgrens		Publieke grondwaterwinning
	Gemeentegrens		Industriële grondwaterwinning
	Natura2000 gebied		Overige grondwaterwinning
	Schelpdierwater		Inname oppervlaktewater

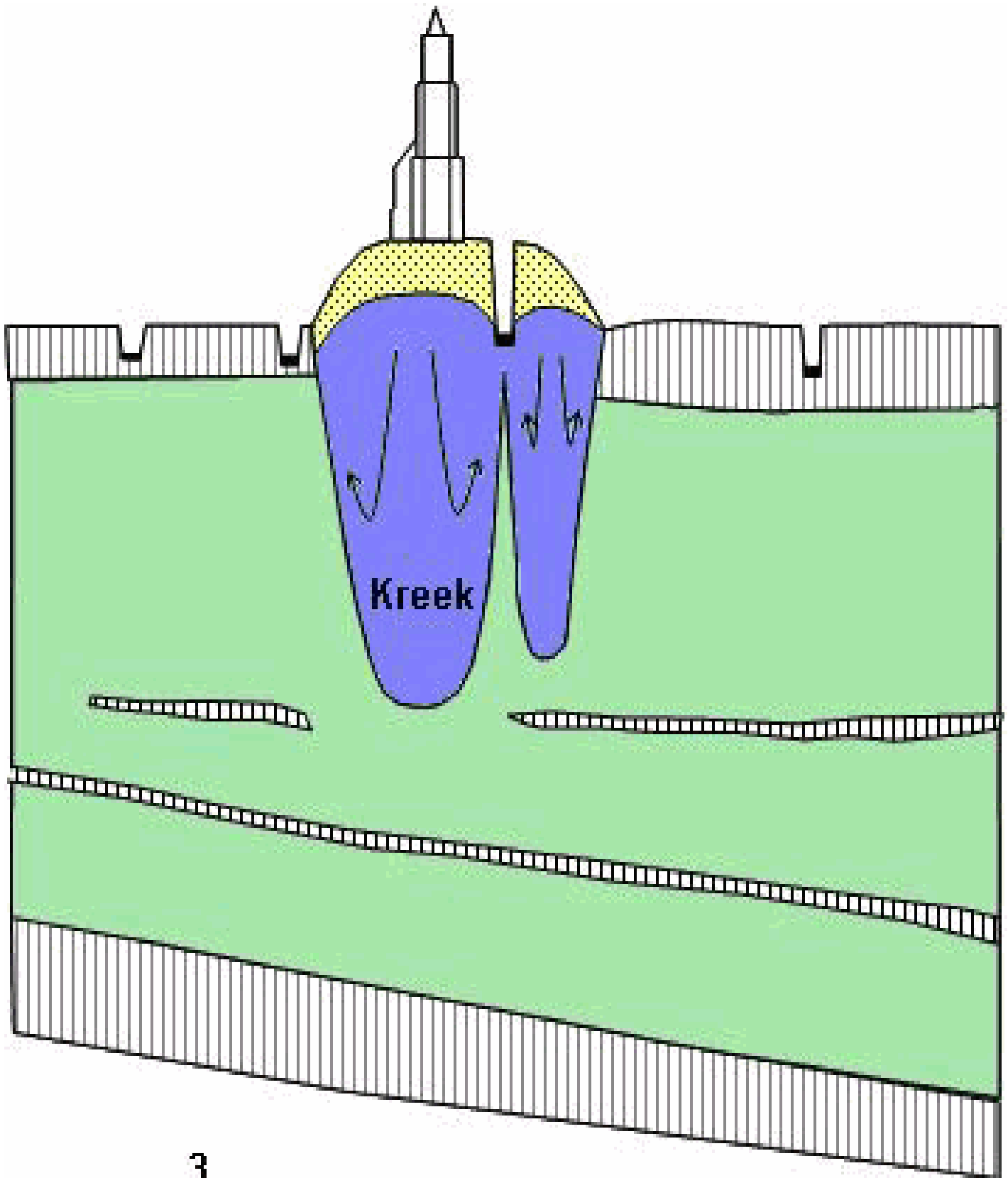
Karakterschets:

Kreekgebieden zijn voormalige kreekgeulen, uitgesleten door de zee, die later weer opgevuld zijn met overwegend zandig materiaal en door menselijke invloed binnendijs zijn komen te liggen. De kreekgebieden omvatten zowel de zogenaamde kreekkruggen die dateren uit de middeleeuwen en de jongere kreekopvullingen die in het algemeen veel minder duidelijk als een rug in het landschap liggen. Beide typen hebben gemeen dat ze hoger liggen dan de omgeving en een zandige bodemopbouw hebben.

Door de wat hogere ligging en de zandige bodemopbouw kan de neerslag relatief gemakkelijk in de bodem infiltreren. Daardoor heeft zich in de bodem een zoet watersysteem kunnen ontwikkelen. Dat is versterkt doordat in de sloten en watergangen kunstmatig een lager peil wordt gehandhaafd door middel van gemalen of uitwateringsluizen.

De diepte van het zoetzoutgrensvlak is in het algemeen beperkt tot hooguit 25 meter. In ruimtelijke zin is geen sprake van één systeem, maar van een aaneenschakeling van kleine systemen, gescheiden door de sloten en watergangen. Dat maakt deze systemen ongeschikt voor grootschalige winning.

Conceptueel Model:



3.

Beschermde gebieden:

Er zijn geen beschermde gebieden vermeld.

2. Belastingen en effecten van menselijke activiteiten

Voor de analyse van een waterlichaam wordt gebruik gemaakt van de DPSIR methode: Drivers - Pressures - State - Impact - Responses. Bepaalde functies (D) zorgen voor een belasting (P) die invloed heeft op de toestand (S) en het functioneren van het waterlichaam (I), die vragen om een respons (R) via maatregelen en/of toepassing van een uitzondering. Dit blok beschrijft de significante belastingen (D) op het waterlichaam en geeft informatie over de effecten ervan (P). Bij de volgende onderdelen komen S, I en R aan bod.

Er zijn geen significante belastingen aanwezig.

Toelichting:

Het zoete grondwater in kreekgebieden wordt gebruikt voor beregening in de landbouw.

3. Toestand

Dit onderdeel beschrijft de toestand (S) van het grondwaterlichaam. Daarbij wordt gemotiveerd indien de toestand achteruit gaat.

De toestand van het grondwater wordt beoordeeld conform het 'protocol voor toestand- en trendbeoordeling van grondwaterlichamen KRW'. Drie testen hebben een algemeen karakter en worden uitgevoerd voor het gehele grondwaterlichaam: waterbalans, intrusies en chemische toestand. Drie andere testen worden voor specifieke aandachtsgebieden uitgevoerd: drinkwater, oppervlaktewater en terrestrische ecosystemen. Voor deze gebieden is het oordeel gebaseerd op gebiedspecifieke criteria en is ook een risicobeoordeling opgenomen.

Voor de beoordeling van de chemische toestand gelden de drempelwaarden in het Besluit Kwaliteitseisen en Monitoring Water.

Testen voor het gehele waterlichaam	Toestand 2009	Toestand 2014	Prognose 2021
Waterbalans (grondwatervoorraad + trends stijghoogten)	■	■	■
Intrusies (kwantiteit + kwaliteit)	■	■	■
Chemische toestand	■	■	■

Regionale testen	Toestand 2009	Toestand 2014	Prognose 2021
Grondwaterafhankelijke oppervlaktewaterlichamen (kwantiteit + kwaliteit)	■	■	■
Grondwaterafhankelijke terrestrische ecosystemen (kwantiteit + kwaliteit)	■	■	■
Drinkwater	■		

Legenda: ■ groen = goed ■ rood = ontoereikend ■ leeg = geen gegevens

*: deze toestandsbeoordeling betreft een beheerdersoordeel of is een oordeel samengesteld uit één of meer beheerdersoordelen.


In de ontwerp-factsheets die ter inzage liggen staat in de kolom "Toestand 2014" de meest recent bekende toestand.



Motivering kwaliteit:

Er is geen motivering kwaliteit gegeven.

Motivering kwantiteit:

Drinkwatertoets NVT: Er zijn geen drinkwaterwinningen in dit grondwaterlichaam.

Beoordeling toestand waterlichaam	Toestand 2009	Toestand 2014
Totaaloordeel (op basis van de 3 testen voor het hele waterlichaam)		

Legenda:  groen = goed  rood = ontoereikend leeg = geen gegevens

*: deze toestandsbeoordeling betreft een beheerdersoordeel of is een oordeel samengesteld uit één of meer beheerdersoordelen.

In de ontwerp-factsheets die ter inzage liggen staat in de kolom "Toestand 2014" de meest recent bekende toestand.

Beoordeling trends grondwaterkwaliteit *

Is er sprake van een significant stijgende trend van concentraties van verontreinigende stoffen?		
--	--	--

* dit is niet van invloed op het eindoordeel

Motivering chemische trendanalyse:

Er is nog geen rekenmethodiek uitgewerkt in het protocol en opgenomen in Aquokit.

4. Maatregelen

Als de toestand niet aan de doelen voldoet kunnen aanvullende maatregelen nodig zijn (R). Er zijn landelijke en gebiedsgerichte maatregelen. De landelijke maatregelen staan in het maatregelprogramma bij het stroomgebiedbeheerplan. Gebiedsgerichte maatregelen staan hieronder in tabellen. Er wordt onderscheid gemaakt tussen:

1. maatregelen in SGBP 2009 voor de periode t/m 2015
2. overige maatregelen uitgevoerd in de periode t/m 2015
3. maatregelen gepland voor de periode 2016 - 2021
4. maatregelen gepland voor de periode 2022 - 2027

Verder is aangegeven wanneer een maatregel is gericht op de opgave op grond van een beschermd gebied.

Maatregelen gepland voor de periode 2016-2021

Oorspronkelijke naam: Watersysteemanalyse Grondwater	Omvang: **) stuks
SGBP omschrijving: uitvoeren onderzoek	
Initiatiefnemer: Provincie Zeeland	
Andere richtlijn:	
Toelichting:	**) in totaal 1 stuks voor het beheergebied waterbeheerder. Uitgebreide analyse van het grondwatersysteem

Toelichting:

5. Toepassing uitzonderingen

Als de toestand niet aan de doelen voldoet kunnen aanvullende maatregelen nodig zijn, maar er kan ook van een ontheffing gebruik gemaakt worden (R). De KRW biedt ruimte om af te wijken van de doelen. Zo kan de realisatie van doelen worden gefaseerd en kunnen doelen worden verlaagd. Ook mag rekening worden gehouden met bepaalde nieuwe ontwikkelingen. Dit alles moet wel passen binnen de randvoorwaarden van de richtlijn. Het gebruik van deze uitzonderingen en de motivering(en) hierbij worden hier weergegeven.

Fasering van doelbereik tot na 2021

Fasering is aan de orde voor de indicatoren uit de 6 tests waarvoor bij onderdeel 3 de prognose voor 'toestand 2021' niet gelijk is aan "goed".

Er zijn geen motiveringsgronden gegeven.

Doelverlaging

Conform beleidsafspraken wordt voor 2021 niet overgegaan tot doelverlaging.

Tijdelijke achteruitgang

Wordt er beroep gedaan op art. 4.6 KRW m.b.t. tijdelijke achteruitgang?

Er wordt geen beroep gedaan op art. 4.6 KRW.

Nieuwe ontwikkelingen

Wordt er beroep gedaan op art. 4.7 KRW m.b.t. nieuwe veranderingen in fysische omstandigheden van het waterlichaam?

Er wordt geen beroep gedaan op art. 4.7 KRW.